




 pozemky Správy Železnic
 pozemky ČD budoucí Správy Železnic (v rámci ÚMVŽST pozemky t
 pozemky ČD - zůstávají u ČD (TYP C)
 pozemky dotčené stavbou, zábor
 dočasný zábor pozemků ČD
 aktuálně komerčně pronajato

	EVROPSKÉ UNIE Evropské strukturální a investiční fondy Operační program Doprava	Ministerstvo dopravy Státní fond dopravní infrastruktury 																																							
Orientační schéma:																																									
		Razítko oprávněné osoby:																																							
		Podpis: _____ Datum: _____																																							
Revizce:	Datum:	Popis:																																							
P01	18.12.2020	První dílčí odevzdání																																							
...																																							
...																																							
...																																							
...																																							
<table border="1" style="width: 100%; border-collapse: collapse;"> <tr> <td style="width: 30%;">Stavebník/Investor:</td> <td style="width: 40%;"> Správa železnic, státní organizace Adresa: Dlážděná 1003/7, 110 00 Praha 1 </td> <td style="width: 30%; text-align: center;">  SPRÁVA ŽELEZNIC </td> </tr> <tr> <td>Základce investora:</td> <td>Oblastní Fedtelství Brno</td> <td></td> </tr> <tr> <td>Adresa:</td> <td>Kouniceva 26, 611 43 Brno</td> <td></td> </tr> </table>			Stavebník/Investor:	Správa železnic, státní organizace Adresa: Dlážděná 1003/7, 110 00 Praha 1	 SPRÁVA ŽELEZNIC	Základce investora:	Oblastní Fedtelství Brno		Adresa:	Kouniceva 26, 611 43 Brno																															
Stavebník/Investor:	Správa železnic, státní organizace Adresa: Dlážděná 1003/7, 110 00 Praha 1	 SPRÁVA ŽELEZNIC																																							
Základce investora:	Oblastní Fedtelství Brno																																								
Adresa:	Kouniceva 26, 611 43 Brno																																								
<table border="1" style="width: 100%; border-collapse: collapse;"> <tr> <td style="width: 30%;">Zhotovitel stavby:</td> <td colspan="2" style="width: 70%;"> SAGASTA s.r.o. Adresa: Novodvorská 1010/14, 142 00, Praha 4 - Lhotka Kontak: T: +420 261 344 100 E: info@sagasta.cz </td> </tr> <tr> <td></td> <td colspan="2" style="text-align: center;">  SAGASTA </td> </tr> <tr> <td>Zhotovitel objektu:</td> <td colspan="2"> SAGASTA s.r.o. Adresa: Novodvorská 1010/14, 142 00, Praha 4 - Lhotka Kontak: T: +420 261 344 100 E: info@sagasta.cz </td> </tr> <tr> <td></td> <td colspan="2" style="text-align: center;">  SAGASTA </td> </tr> <tr> <td>Hlavní projektant (HP):</td> <td>Specialista:</td> <td>Odpovědný projektant:</td> </tr> <tr> <td>Ing. Emil Špaček</td> <td>Ing. Emil Špaček</td> <td>Ing. Emil Špaček</td> </tr> <tr> <td></td> <td></td> <td>Zpracovatel:</td> </tr> <tr> <td></td> <td></td> <td>Adam Kovács</td> </tr> </table>			Zhotovitel stavby:	SAGASTA s.r.o. Adresa: Novodvorská 1010/14, 142 00, Praha 4 - Lhotka Kontak: T: +420 261 344 100 E: info@sagasta.cz			 SAGASTA		Zhotovitel objektu:	SAGASTA s.r.o. Adresa: Novodvorská 1010/14, 142 00, Praha 4 - Lhotka Kontak: T: +420 261 344 100 E: info@sagasta.cz			 SAGASTA		Hlavní projektant (HP):	Specialista:	Odpovědný projektant:	Ing. Emil Špaček	Ing. Emil Špaček	Ing. Emil Špaček			Zpracovatel:			Adam Kovács															
Zhotovitel stavby:	SAGASTA s.r.o. Adresa: Novodvorská 1010/14, 142 00, Praha 4 - Lhotka Kontak: T: +420 261 344 100 E: info@sagasta.cz																																								
	 SAGASTA																																								
Zhotovitel objektu:	SAGASTA s.r.o. Adresa: Novodvorská 1010/14, 142 00, Praha 4 - Lhotka Kontak: T: +420 261 344 100 E: info@sagasta.cz																																								
	 SAGASTA																																								
Hlavní projektant (HP):	Specialista:	Odpovědný projektant:																																							
Ing. Emil Špaček	Ing. Emil Špaček	Ing. Emil Špaček																																							
		Zpracovatel:																																							
		Adam Kovács																																							
<table border="1" style="width: 100%; border-collapse: collapse;"> <tr> <td style="width: 30%;">Název stavby/akce:</td> <td style="width: 40%; text-align: center;"> Oprava kolejí, výhybek a nástupišť v ŽST Strážnice </td> <td style="width: 30%;">Označení (S-kód):</td> </tr> <tr> <td>Název části:</td> <td>Majetkoprávní část</td> <td>Označení zhotovitelé:</td> </tr> <tr> <td>Název objektu:</td> <td></td> <td>120957</td> </tr> <tr> <td>Název přílohy:</td> <td>Situace</td> <td>Označení části:</td> </tr> <tr> <td>Název dílčí části přílohy:</td> <td>MAJETKOPRÁVNÍ SITUACE</td> <td>Označení objektu/kon:</td> </tr> <tr> <td>Kraj:</td> <td>Každopánské území:</td> <td>Parcel:</td> </tr> <tr> <td>Jihomoravský kraj</td> <td>Strážnice na Moravě [756652]</td> <td></td> </tr> <tr> <td></td> <td>TUDU:</td> <td></td> </tr> <tr> <td></td> <td>2391 B1</td> <td></td> </tr> <tr> <td>Stupeň dokumentace:</td> <td>Datum zpracování:</td> <td>Formáty:</td> </tr> <tr> <td>DJSP</td> <td>12.10.2020</td> <td>10xA4</td> </tr> <tr> <td></td> <td></td> <td>Měřítko:</td> </tr> <tr> <td></td> <td></td> <td>1:500</td> </tr> </table>			Název stavby/akce:	Oprava kolejí, výhybek a nástupišť v ŽST Strážnice	Označení (S-kód):	Název části:	Majetkoprávní část	Označení zhotovitelé:	Název objektu:		120957	Název přílohy:	Situace	Označení části:	Název dílčí části přílohy:	MAJETKOPRÁVNÍ SITUACE	Označení objektu/kon:	Kraj:	Každopánské území:	Parcel:	Jihomoravský kraj	Strážnice na Moravě [756652]			TUDU:			2391 B1		Stupeň dokumentace:	Datum zpracování:	Formáty:	DJSP	12.10.2020	10xA4			Měřítko:			1:500
Název stavby/akce:	Oprava kolejí, výhybek a nástupišť v ŽST Strážnice	Označení (S-kód):																																							
Název části:	Majetkoprávní část	Označení zhotovitelé:																																							
Název objektu:		120957																																							
Název přílohy:	Situace	Označení části:																																							
Název dílčí části přílohy:	MAJETKOPRÁVNÍ SITUACE	Označení objektu/kon:																																							
Kraj:	Každopánské území:	Parcel:																																							
Jihomoravský kraj	Strážnice na Moravě [756652]																																								
	TUDU:																																								
	2391 B1																																								
Stupeň dokumentace:	Datum zpracování:	Formáty:																																							
DJSP	12.10.2020	10xA4																																							
		Měřítko:																																							
		1:500																																							
<table border="1" style="width: 100%; border-collapse: collapse;"> <tr> <td style="width: 30%;"> 1 2 3 4 5 6 7 8 9 10 11 12 13 14 15 16 17 18 19 20 21 22 23 24 25 26 27 28 29 30 31 32 33 34 35 36 37 38 39 40 41 42 43 44 45 46 47 48 49 50 51 52 53 54 55 56 57 58 59 60 61 62 63 64 65 66 67 68 69 70 71 72 73 74 75 76 77 78 79 80 81 82 83 84 85 86 87 88 89 90 91 92 93 94 95 96 97 98 99 100 </td> <td style="width: 30%; text-align: center;"> Stupeň dokumentace: Datum: Podpis: Razítko: </td> <td style="width: 40%; text-align: right;"> Podpis: Datum: </td> </tr> <tr> <td colspan="3" style="text-align: center;"> (Prostor pro další informace) </td> </tr> </table>			1 2 3 4 5 6 7 8 9 10 11 12 13 14 15 16 17 18 19 20 21 22 23 24 25 26 27 28 29 30 31 32 33 34 35 36 37 38 39 40 41 42 43 44 45 46 47 48 49 50 51 52 53 54 55 56 57 58 59 60 61 62 63 64 65 66 67 68 69 70 71 72 73 74 75 76 77 78 79 80 81 82 83 84 85 86 87 88 89 90 91 92 93 94 95 96 97 98 99 100	Stupeň dokumentace: Datum: Podpis: Razítko:	Podpis: Datum:	(Prostor pro další informace)																																			
1 2 3 4 5 6 7 8 9 10 11 12 13 14 15 16 17 18 19 20 21 22 23 24 25 26 27 28 29 30 31 32 33 34 35 36 37 38 39 40 41 42 43 44 45 46 47 48 49 50 51 52 53 54 55 56 57 58 59 60 61 62 63 64 65 66 67 68 69 70 71 72 73 74 75 76 77 78 79 80 81 82 83 84 85 86 87 88 89 90 91 92 93 94 95 96 97 98 99 100	Stupeň dokumentace: Datum: Podpis: Razítko:	Podpis: Datum:																																							
(Prostor pro další informace)																																									